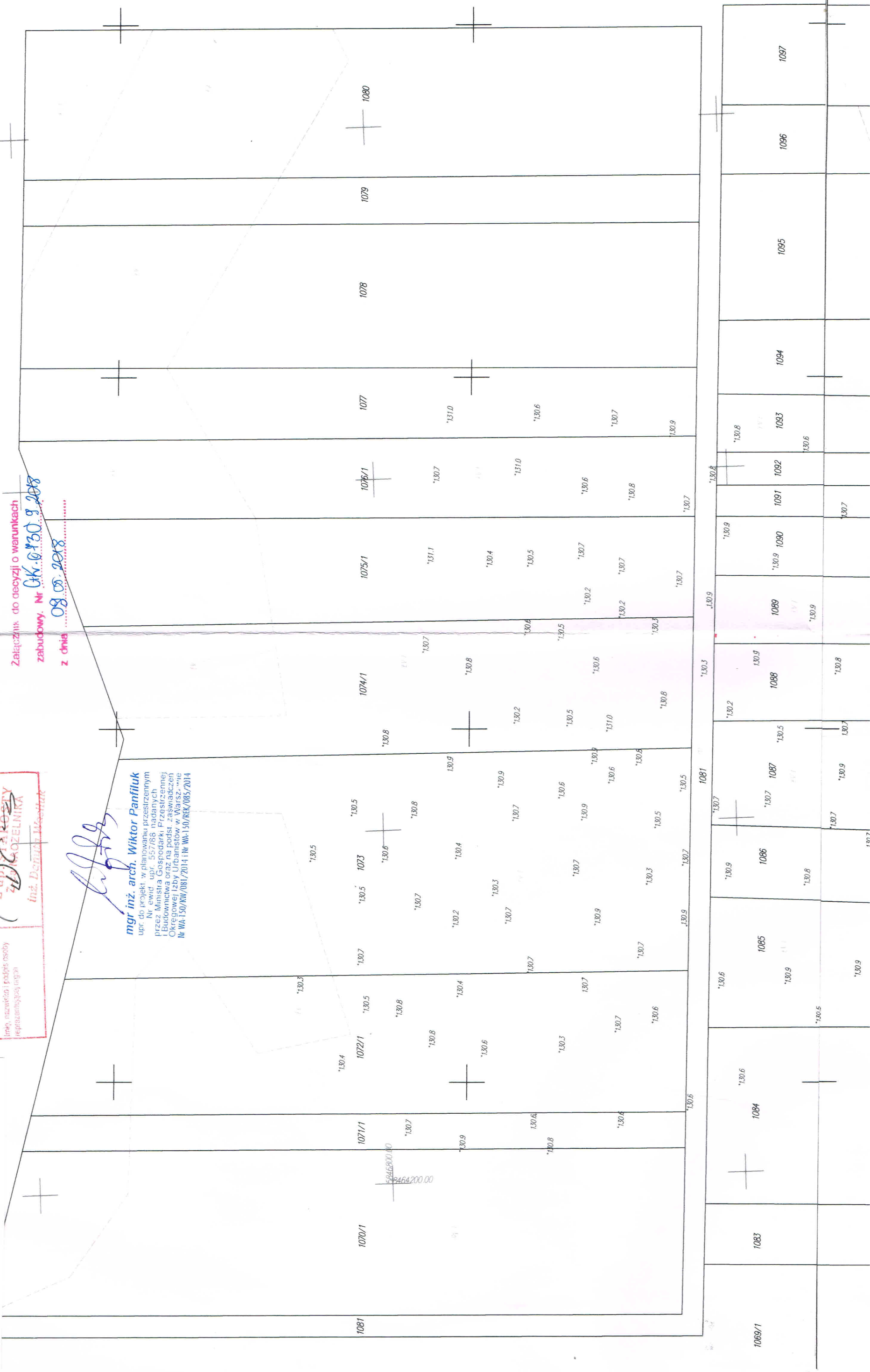


4 KOPIA MAPY ZASADNICZEJ
1:1000
obr. TRZEŚCIANKA
gm. NAREW

Poświadczam się zgodność niniejszej kopii z treścią materiału państwowego zasobu geodezyjnego i kartograficznego	
Organ prowadzący państwowy zasob geodezyjny i kartograficzny	STAROSTA HAINOWSKI
Nazwa i adres, do którego jest skierowany materiał zasobu	Mapa zasadnicza p. 207 08224.07.2018.
Imię, nazwisko i podpis osoby reprezentującej organ	15582018 20.02.2018 Z up. STAROSTY HAINOWSKIEGO inż. Dariusz Wasiński

URZĄD GMINY NAREW
17-210 NAREW
ul. Mickiewicza 101
tel. (085) 681 67 40, fax 873 35 35



Załącznik do decyzji o warunkach zabudowy. Nr GK.0130.9.2018 z dnia 08.08.2018

mgr inż. arch. Wiktor Panfiluk
upr. do projekt. w planowaniu przestrzennym
Nr ewid. upr. 55768, nadanych przez Ministra Gospodarki Przestrzennej i Budownictwa oraz na podst. zaświadczeń Okręgowej Izby Urbanistów w Warszawie Nr WA-150/KW/081/2014 i Nr WA-150/REK/085/2014

KOPIA MAPY ZASADNICZEJ

1:1000

obr. TRZEŚCIANKA

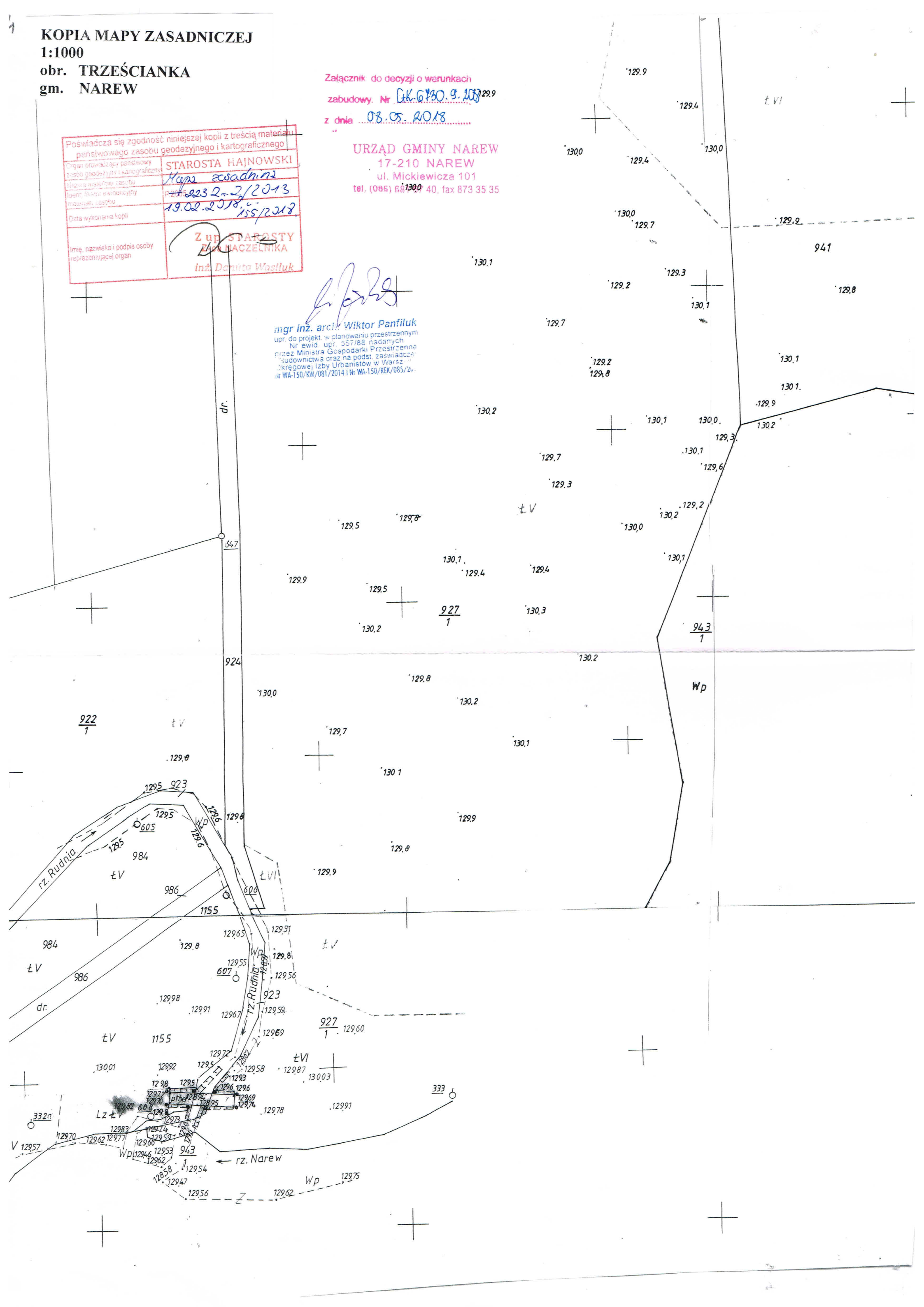
gm. NAREW

Załącznik do decyzji o warunkach
zabudowy. Nr GK.6130.9.2018
z dnia 08.05.2018

Poświadczam zgodność niniejszej kopii z treścią materiału państwowego zasobu geodezyjnego i kartograficznego	
Organ prowadzący państwowy zasób geodezyjny i kartograficzny	STAROSTA HAJNOWSKI
Nazwa i adres państwowego zasobu geodezyjnego i kartograficznego	<u>Mapa zasadnicza</u>
Identyfikator ewidencyjny materiału zasobu	<u>223 2-2/2013</u>
Data wykonania kopii	<u>19.02.2018</u> <u>15.5.2018</u>
Imię, nazwisko i podpis osoby reprezentującej organ	<u>Z up. STAROSTY</u> <u>inż. Danuta Wasiluk</u>

URZĄD GMINY NAREW
17-210 NAREW
ul. Mickiewicza 101
tel. (085) 681 30 40, fax 873 35 35

mgr inż. arch. Wiktor Panfiluk
upr. do projekt. w planowaniu przestrzennym
Nr ewid. upr. 557/88 nadanych
przez Ministra Gospodarki Przestrzennej
Budownictwa oraz na podst. zaświadczeń
Okręgowej Izby Urbanistów w Warszawie
Nr WA-150/KW/081/2014 i Nr WA-150/REK/085/2014



KOPIA MAPY ZASADNICZEJ
1:1000
obr. TRZEŚCIANKA
gm. NAREW

Poświadczam się zgodność niniejszej kopii z treścią materiału planistycznego i kartograficznego	
Organ prowadzący planistyczny	STAROSTA HAINOWSKI
Organ prowadzący kartograficzny	<i>Kopie</i> <i>zasadniczej</i>
Miejsce wydania	p. 200608225-2014.431
Wzrost i data wydania	19.02.2018 155/2018
Podpis i data	<i>Zup</i> STAROSTY Z-ca NACZELNIKA Inż. Beneta Wozniak
Imię, nazwisko i podpis osoby reprezentującej organ	

44572


4452

± VI

URZĄD GMINY NAREW
17-210 NAREW
ul. Mickiewicza 101
tel. (poc) 881 67 40, fax 873 35 38

Załącznik do decyzji o warunkach
zabudowy. Nr *OK.6130.9.208*
z dnia *08.05.2018 r.*

mgr inż. arch. Wiktor Panfiluk
upr. do projekt. w planowaniu przestrzennym
Nr ewid. upr. 55768, nadanych
przez Ministra Gospodarki, Przemysłu
i Budownictwa oraz na podstawie zaświadczeń
Okręgowej Izby Urbanistów w Warszawie
Nr WA-150/KW/081/2014 i Nr WA-150/REK/085/2014



1:1000

gm. NAREW

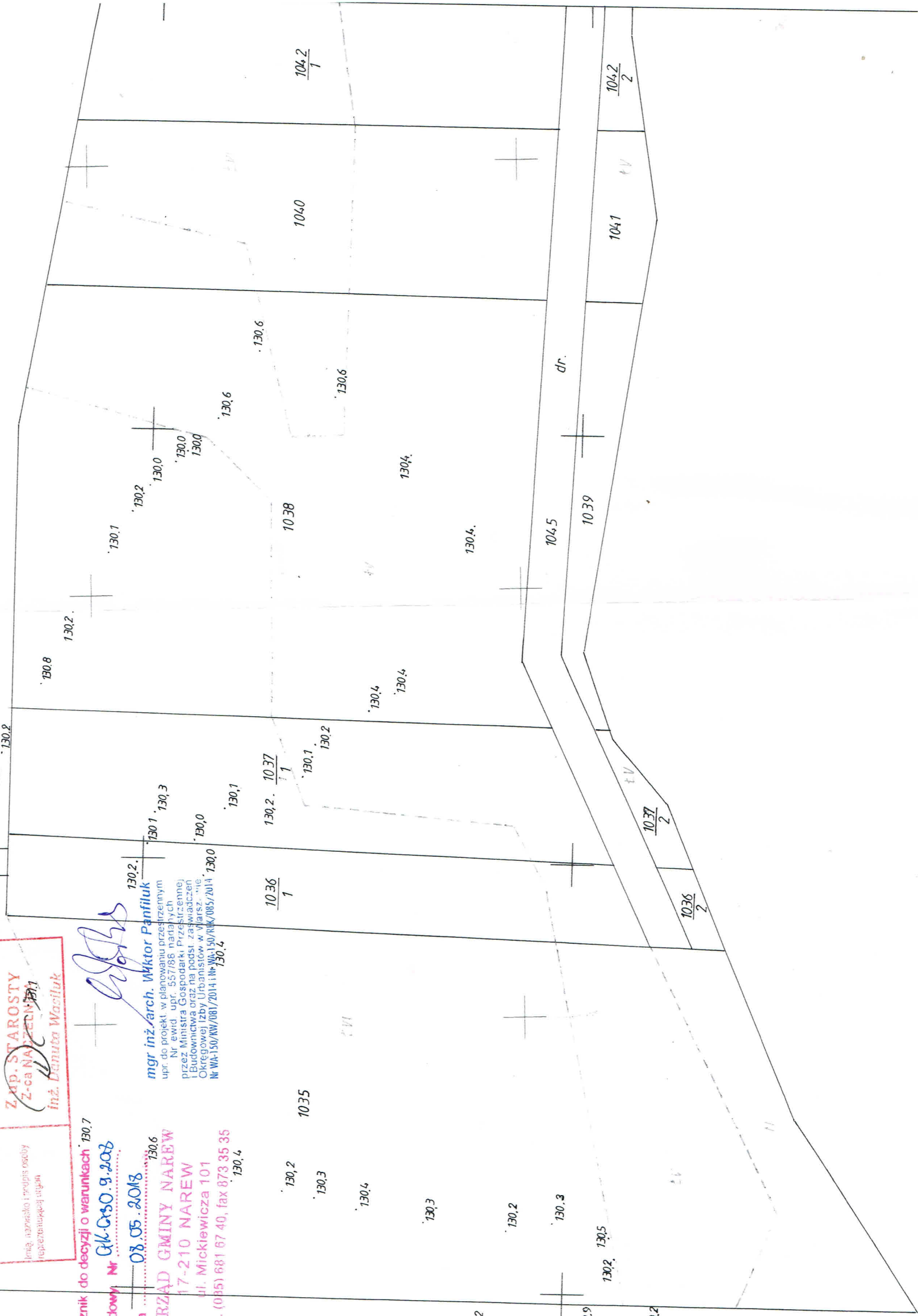
Zup. STAROSTY
Z-ca NAZELNIA
inż. Denuta Wasiluk

z dnia 08.05.2018

17-210 NAREW

tel. (035) 681 67 40, fax 873 35 35

[Handwritten signature]



KOPIA MAPY ZASADNICZEJ

1:1000

obr. TRZEŚCIANKA

gm. NAREW

URZĄD GMINY NAREW

17-210 NAREW

ul. Mickiewicza 101

tel. (085) 681 67 40, fax 873 35 35

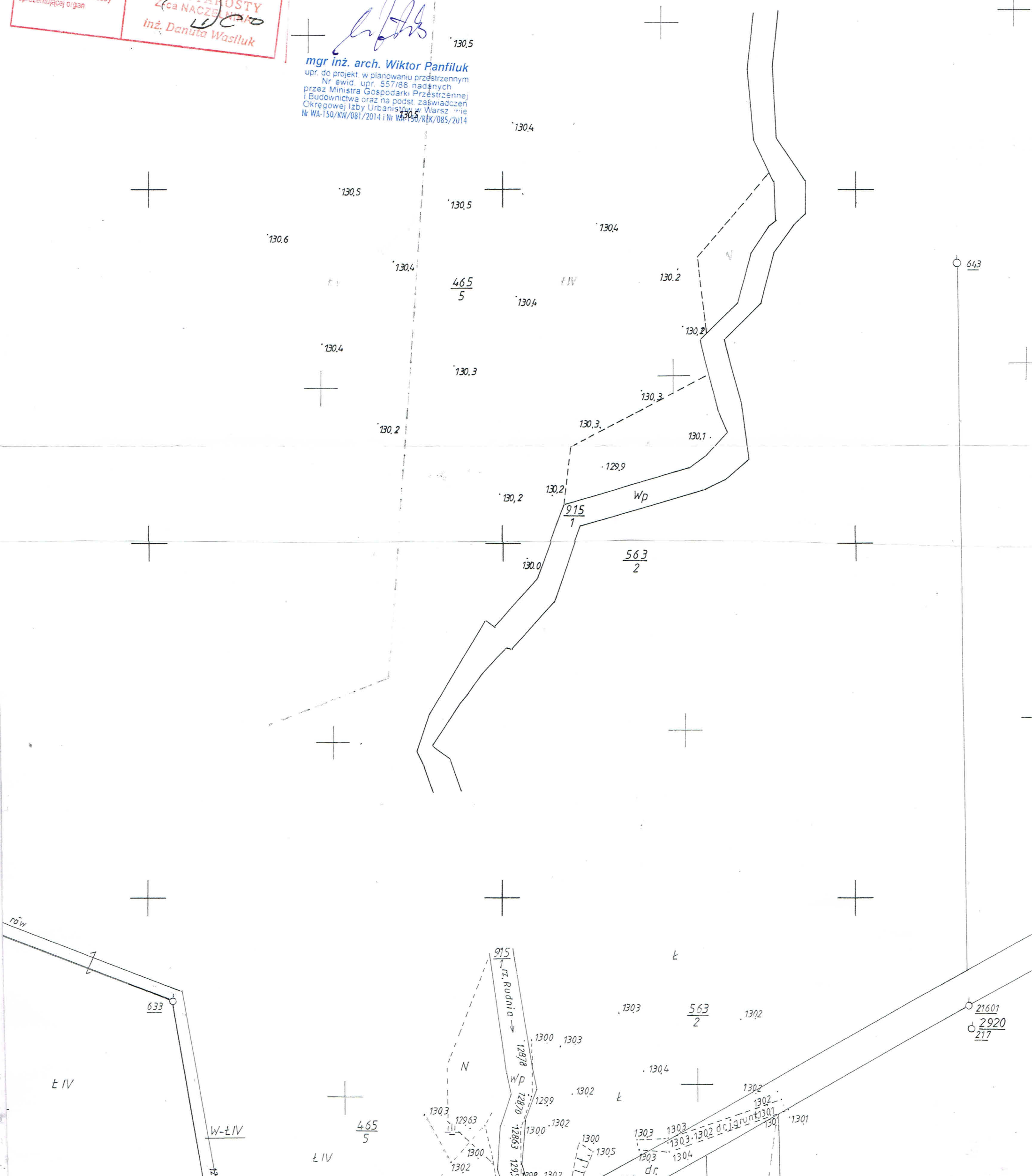
Załącznik do decyzji o warunkach

zabudowy. Nr GK 0130.9.208

z dnia 08.05.2018 r.

Poświadczam zgodność niniejszej kopii z treścią materiału państwowego zasobu geodezyjnego i kartograficznego	
Organ prowadzący państwowy zasób geodezyjny i kartograficzny	STAROSTA HAJNOWSKI
Nazwa niosącego zasób	Mapa zasadnicza
Identyfikator ewidencyjny	P.20.2232.2/2013
Materiał zasobu	18.02.2018
Data wykonania kopii	15.12.2018
Imię, nazwisko i podpis osoby reprezentującej organ	
Z up. STAROSTY Z-ca NACZELNIA inż. Danuta Wasiluk	

mgr inż. arch. Wiktor Panfiluk
upr. do projekt. w planowaniu przestrzennym
Nr ewid. upr. 557/88 nadanych
przez Ministra Gospodarki Przestrzennej
i Budownictwa oraz na podst. zaświadczeń
Okręgowej Izby Urbanistów w Warszawie
Nr WA-150/KW/081/2014 i Nr WA-150/RK/085/2014



KOPIA MAPY ZASADNICZEJ

1:1000

obr. TRZEŚCIANKA

gm. NAREW

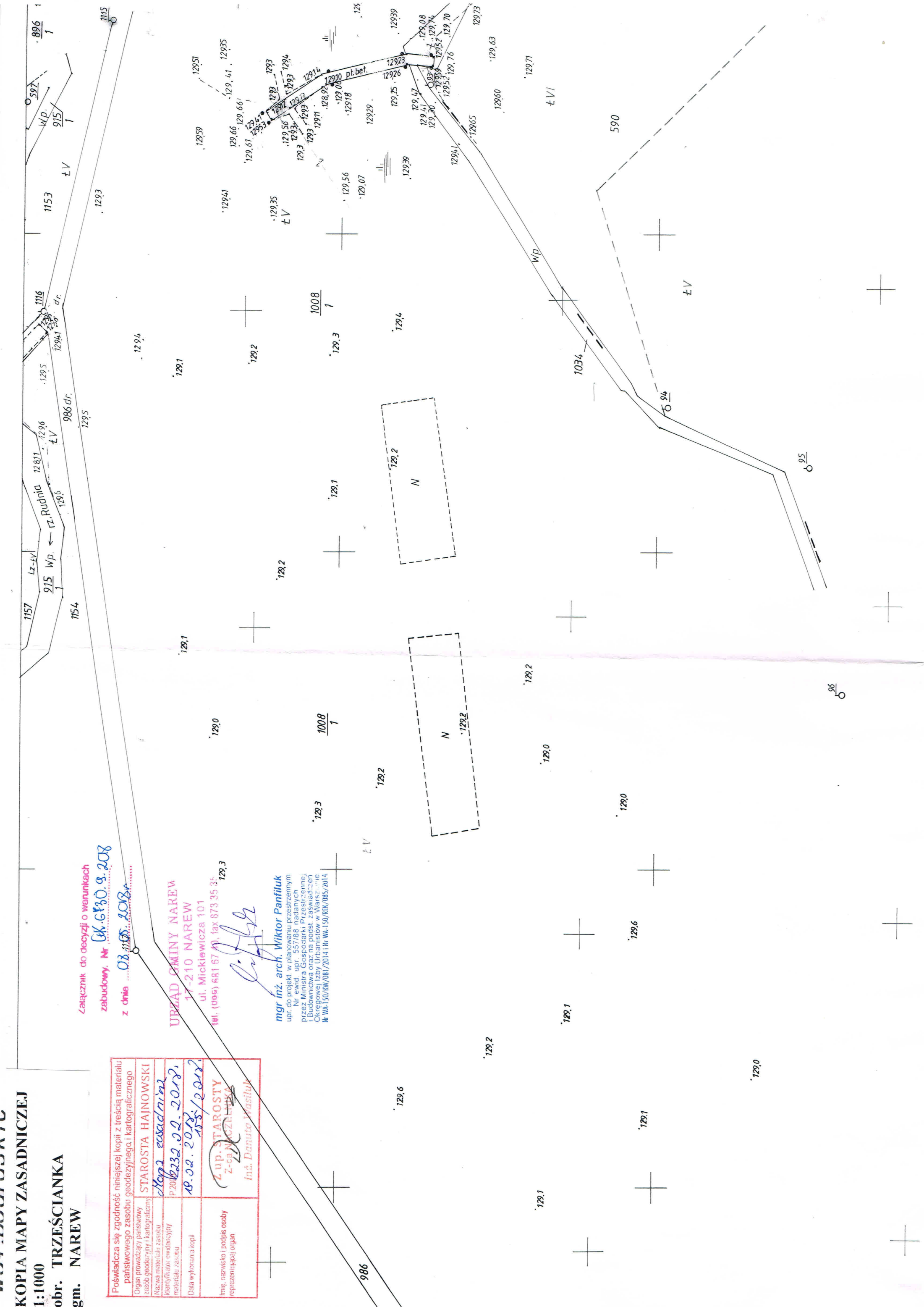
Poświadczam się zgodność niniejszej kopii z treścią materiału państwowego zasobu geodezyjnego i kartograficznego	
Organ prowadzący państwowy zasób geodezyjny i kartograficzny	STAROSTA HAJNOWSKI
Nazwa i adres (adres siedziby) organu państwowego zasobu geodezyjnego i kartograficznego	Starostwo w Hajnowce
Data wykonania kopii	18.02.2018
Imię, nazwisko i podpis osoby reprezentującej organ	inż. Danuta Wasiluk

Załącznik do decyzji o warunkach zabudowy. Nr CK.630.9.208 z dnia 08.05.2018

URZĄD GMINY NAREW
17-210 NAREW
ul. Mickiewicza 101

tel. (086) 681 67 40, fax 873 35 35


mgr inż. arch. Wiktor Panfiluk
upr. do projekt. w planowaniu przestrzennym
Nr ewid. upr. 557/88 nadanych przez Ministra Gospodarki, Przemysłu i Budownictwa oraz na podst. zaświadczeń Okręgowej Izby Urbanistów w Warszawie
Nr WA-150/RN/081/2014; Nr WA-150/REK/085/2014



gm. NAREW

inż. Danuta Wasiluk

mgr inż. arch. Wiktor Papfilyk
upr. do projekt. w planowaniu przestrzennym
Nr ewid. upr. 537/88 nadanych
przez Ministra Gospodarki Przestrzennej
i Budownictwa oraz na podst. zaświadczeń
Okręgowej Izby Urbanistów w Warszawie
Nr WA-150/KW/081/2014 i Nr WA-150/REK/085/2014



KOPIA MAPY ZASADNICZEJ

1:1000

obr. TRZEŚCIANKA

gm. NAREW

Załącznik do decyzji o warunkach

zabudowy. Nr *GK-6130.9.2018*

z dnia *08.05.2018* 221

mgr inż. arch. Wiktor Panfiluk
upr. do projekt. w planowaniu przestrzennym
Nr ewid. upr. 557/88 nadanych
przez Ministra Gospodarki Przestrzennej
i Budownictwa oraz na podst. zaświadczeń
Okręgowej Izby Urbanistów w Warszawie
Nr WA-150/KW/081/2014 i Nr WA-150/REK/085/2014

URZĄD GMINY NAREW
17-210 NAREW
ul. Mickiewicza 101
tel. (085) 681 67 40, fax 873 35 35

